

**AJUNTAMENT DE
LA BARONAL VILA
DE SANT JOAN DE
LES ABADESSES**

Òrgan: Ple
Caràcter: Sessió Extraordinària
Data: 3 de maig de 2023
Expedient núm. X2022000364 - X2022000364
Aprovat Per Unanimitat
Aprovat Per 11 Vots A Favor (Ramon Roque Riu,
Montserrat Tallant Descamps, Anna Soler Rodriguez,
Ferran Miquel Rigau, Ma. Rosa Fraxanet Sala, Maria
Teresa Tallant Descamps, Sergi Albrich Viñas,
Elisenda Guillaumes Cullell, Maria Lluïsa Perez
Castro, Laia Capdevila Mas, Josep Vilalta Pujol)
ACORD

Títol de l'acord:

APROVACIÓ DEFINITIVA DE L'INVENTARI DE CAMINS PÚBLICS DE SANT JOAN DE
LES ABADESSES

Text de l'acord:

Vist que en sessió celebrada pel Ple de l'Ajuntament en data 25 de gener de 2023, es va aprovar inicialment l'Inventari de Camins Públics de Sant Joan de les Abadesses.

Atès que l'esmentat Inventari de Camins Públics ha estat exposat al públic mitjançant anuncis publicats en el tauler d'edictes electrònic d'aquest Ajuntament i en el BOP de Girona número 732, de data 6 de febrer de 2023, durant el termini de dos mesos.

Atès que en data 22 de març de 2023, el Sr. Ignasi Puig de Dou, actuant en nom i representació de la societat PUCOR, SA, presenta al·legació a l'esmentat Inventari, en els termes següents:

" AL·LEGACIÓ I - Camí amb el codi C-002

- Contra el que manifesta l'Inventari de camins, el camí anomenat de Santa Llúcia de Puigmal a Bianya, codi C-0002, no és un camí de domini públic per les següents raons:


1. El cadastre històric dels anys 1953-1985 mostra que no hi ha camins de titularitat pública a la finca.
2. La construcció i el manteniment del camí C-002 han estat sempre a càrrec de la propietat de la finca.
3. No hi ha cap camí de domini públic que doni continuïtat al camí C-002. Aquest camí acaba al límit del municipi de Sant Joan de les Abadesses i no segueix cap el municipi de La Vall de Bianya amb cap camí de domini públic.

SOL·LICITA:

- Que es tregui de l'Inventari de Camins.

ADJUNTA:

- Cadastre històric anys 1953-1985 on s'observa que no hi han camins de titularitat pública a la finca. Document **1_arxiu_històric_cadastre.pdf**.



SIGNATURES

1.- RAQUEL COSTA IGLESIAS (TCAT) (SECRETARIA), 04/05/2023 09:57
2.- Ramon Roqué Riu (TCAT) (Alcalde), 04/05/2023 13:06AJUNTAMENT DE
LA BARONAL VILA
DE SANT JOAN DE
LES ABADESSES

- Factures varies dels treballs de manteniment del camí 08, camí de les Cambres. Document **2_arranjamentCamiLesCambres.pdf**
- Informe de l'anterior gestor de la finca, el sr. Jordi Joan i Serrahima, on s'exposa quins camins han estat construïts i arranats per PUCOR SA durant la seva gestió. Document **3_InformeCaminsFebrer22.pdf**. Els camins d'aquest document estan codificats segons els codis del Pla Tècnic de Gestió i Millora Forestal (PTGMF), a continuació s'inclou un tresors amb les equivalències amb els codis de l'Inventari:

Codi	Codi
Inventari	PTGMF
C-002	PM03E

AL·LEGACIÓ II - Camí amb el codi C-003

- Contra el que manifesta l'Inventari de camins, el camí anomenat del pont del Planàs a Santa Llúcia, codi C-0003, no s'hauria d'anomenar d'aquesta manera per la següent raó.
 1. El camí comença al Pont del Planàs i acaba al Torrent del Vedellar, no a Santa Llúcia.

SOL·LICITA:

- Que es canviï el nom del camí per camí del pont del Planàs al Torrent del Vedellar.

AL·LEGACIÓ III - Camí amb el codi C-004

- Contra el que manifesta l'Inventari, el camí identificat a l'Inventari C-004 no és continuu. Hi ha un tram marcat a l'Inventari que és inexistent, no hi ha camí. Si no existeix ni és camí ni és d'ús públic.
- Contra el que manifesta l'Inventari de camins, el tram existent del camí anomenat de la Falguera a Santa Llúcia de Puigmal, codi C-004, no és de domini públic per les següents raons:

1. El cadastre històric dels anys 1953-1985 mostra que no hi ha camins de titularitat pública a la finca.
2. La construcció i el manteniment del camí C-004 han estat sempre a càrrec de la propietat de la finca (**3_InformeCaminsFebrer22.pdf**). S'ha construït en dues fases: un primer tram a l'any 1988 i un segon tram a l'any 2013.
3. El camí no té continuïtat fora de la finca.
4. Els dos passos de torrents del camí C-004 han estat arranats per la propietat el proppassat any 2022, ja que van quedar destruïts pel temporal Glòria (**4_ObresPasDeRiuC004.pdf**).


SOL·LICITA:

- Que es tregui el camí C-004 de l'Inventari de Camins.


ADJUNTA:

- Cadastre històric anys 1953-1985 on s'observa que no hi han camins de titularitat pública a la finca. Document **1_arxiu_històric_cadastre.pdf**.
- Ortofoto 1988 amb punt inicial i punt final del tram inicial de la construcció del camí.





AJUNTAMENT DE
LA BARONAL VILA
DE SANT JOAN DE
LES ABADESSES



Ortofoto any 2014 amb punt inicial, punt mig i punt final del tram final de la construcció del camí.



Informe de l'anterior gestor de la finca, el Sr. Jordi Joan i Serrahima, on s'exposa quins camins han estat construïts i arranats per PUCOR SA durant la seva gestió. Document **3_Informe Camins Febrer22.pdf**. Els camins d'aquest document estan codificats segons els codis del Pla Tècnic de Gestió i Millora Forestal (PTGMF), a continuació s'inclou un tesaure amb les equivalències amb els codis de l'Inventari

Codi Inventari	Codi PTGMF
C-004	SC01E
C-004	DB02E

SIGNATURES

1.- RAQUEL COSTA IGLESIAS (TCAT) (SECRETARIA), 04/05/2023 09:57
2.- Ramon Roqué Riu (TCAT) (Alcalde), 04/05/2023 13:06**AJUNTAMENT DE
LA BARONAL VILA
DE SANT JOAN DE
LES ABADESSES**

C-004

PM01E

Factures i pressuposts de l'any 2022 de les actuacions de millora dels dos passos de torrents en el camí SC01E, codi de l'Inventari C-004. Document **4_ObresPasDeRiuC004.pdf**.

- Plànol de Gestió del Pla Tècnic de Gestió i Millora Forestal vigent. Document **5_GESTIO_STALLUCIA.pdf**. “

Atès que per altra banda, s'ha detectat un error en el traçat en la fitxa del camí amb Codi D-010, denominat GR-151, en el tram de pas per la finca La Roca i que s'hauria d'assenyalar amb la finalitat de recuperar el traçat original d'aquest camí.

Vist l'informe emès pel tècnic redactor de l'Inventari de Camins Públics de Sant Joan de les Abadesses, Sr. Jordi Torallas, i que consta a l'expedient X2022000364, el qual proposa l'acceptació de totes les al·legacions presentades, així com també, informe de la necessitat de corregir l'errada detectada en el camí denominat GR-151 i proposta el canvi de traçat d'aquest camí al seu pas pel Mas La Roca.

Vist el que disposa l'article 222.3 del Text refós de la Llei municipal i de règim local de Catalunya i l'article 105 RPEL, en relació a la competència del Ple per aprovació, rectificat i comprovar l'Inventari de béns.

És pel que es proposa al Plenari Municipal l'adopció dels següents ACORDS:

PRIMER.- ESTIMAR en la seva totalitat les al·legacions I i II (camins amb codi C-002 i C-003) presentades pel Sr. Ignasi Puig de Dou, en representació de PUCOR, SA i estimar parcialment l'al·legació III (camí amb codi C-004), presentada pel mateix interessat, en el sentit d'extreure de l'inventari de camins públics de Sant Joan de les Abadesses el tram de camí de la Falguera a Santa Llúcia que comença al Torrent del Vedellar i acaba a l'ermita de Santa Llúcia i reanomenar el Camí de La Falguera a Santa Llúcia, com a camí de la Falguera al Torrent del Vedellar.

SGEON.- APROVAR definitivament l'Inventari municipal de camins públics de Sant Joan de les Abadesses en la forma que consta a l'expedient X2022000364.

TERCER.- COMUNICAR el present acord al Sr. Ignasi Puig de Dou, en representació de PUCOR, SA.

QUART.- TRAMETRE un exemplar de l'Inventari municipal de camins públics de Sant Joan de les Abadesses al Departament de Governació de la Generalitat de Catalunya i a l'Administració General de l'Estat.

CINQUÈ. REMETRE al Registre de la Propietat certificació expedida per la Secretària de la Corporació, en relació a l'Inventari aprovat (art. 85 TRRL) a efectes de la seva inscripció de conformitat amb els articles 36 i 37 de LPAP i l'art. 119 RBEL.

